




plaatsnaam / straat: Waddinxveen / Noordeinde 120					
naast het gemaal:	ja	opvoerhoogte (meter):	0,6		
capaciteit (m3/min.):	49	lengte persleiding (meter):	10		
diepte watergang (meter):	0,9	krusing weg:	nee		
hekwerk aanwezig Rijnland:	nee	verharding tot aan opstelplaats:	nee		
hekwerk aanwezig derden:	ja	afstand dichtbijzijnde woning (m):	425		
eigenaar kaastraal / pachter en tel. nr:	H.J. Spruijt / Onbekend / Onbekend				

	 <div>Hoogheemraadschap van Rijnland</div>	<div>050100150</div> <div><div></div></div> Meters	
		Topografische ondergrond (c) Dienst Kadaster	
		getekend: SL	datum : 31 mei 2016
		schaal : 1:4.000	formaat : A4
		blad : 204 polder	versie : A
Opstelplaats mobiele bemaling Overzichtskaart 249 Polder de Noordplas		wsb : Pim Boef	GIScode: 249-111-00003